



**КОМИТЕТ ИМУЩЕСТВЕННЫХ ОТНОШЕНИЙ  
АДМИНИСТРАЦИИ ПЕРМСКОГО МУНИЦИПАЛЬНОГО РАЙОНА**

**РЕШЕНИЕ**

о размещении объектов № 675

Пермский край  
Пермский район

06.08.2021

Комитет имущественных отношений администрации Пермского муниципального района разрешает Акционерному обществу «Газпром газораспределение Пермь» (ИНН 5902183841, ОГРН 2125902017723, почтовый адрес: 614000, г. Пермь, ул. Петропавловская, 43)

размещение объекта «газопровод давлением до 1,2 Мпа включительно, для размещения которого не требуется разрешение на строительство»

на землях государственная собственность на которые не разграничена

на срок 1 год с 06.08.2021 г. по 05.08.2022 г.

Местоположение: Пермский край, Пермский район, Култаевское с/п, д. Ежи, к з/у с кад. № 59:32:1350001:121.

Приложение: схема предполагаемых к использованию земель или части земельного участка.

Председатель комитета имущественных  
отношений администрации Пермского  
муниципального района

(подпись, печать)

Г.В. Мюресов



# Схема предполагаемых к использованию земель или части земельного участка

Объект: Газопровод давлением до 1,2 Мпа включительно, для размещения которого не требуется разрешения на строительство

Местоположение: расположенным по адресу: Пермский край, р-н Пермский, с/п Култаевское, д. Ежи, к з/у с кад. №59:32:1350001:121

Площадь земель или части земельного участка, кв.м.: 141

Категория земель: земли населенных пунктов

Каталог координат, м

№ точки границы	X	Y
n1	508520.02	2208960.03
n2	508545.37	2208977.62
n3	508567.14	2208992.87
n4	508573.21	2208995.55
n5	508572.21	2208997.12
n6	508554.39	2208985.74
n7	508527.73	2208967.93
n8	508526.46	2208969.40
n9	508525.67	2208970.31
n10	508516.63	2208963.93
n11	508517.36	2208963.10

Вид разрешенного использования: -

Описание границ смежных землепользователей:

От точки n1 до точки n4 - земельный участок с кадастровым номером 59:32:1350001:625

От точки n4 до точки n8 - земельный участок с кадастровым номером 59:32:1350001:436

От точки n8 до точки n9 - земли общего пользования


Описание границ смежных землепользователей:


От точки n9 до точки n10 - земельный участок с кадастровым номером 59:32:1350001:121


От точки n10 до точки n11 - земли общего пользования


От точки n11 до точки n1 - земельный участок с кадастровым номером 59:32:1350001:436


### Условные обозначения:


 - предполагаемый участок земель, на которых планируется размещение объекта


 - границы и номер земельного участка, сведения о которых внесены в ЕГРН


 - границы и номер объекта капитального строительства, сведения о которых внесены в ЕГРН

 - граница кадастрового квартала

 - граница населенного пункта

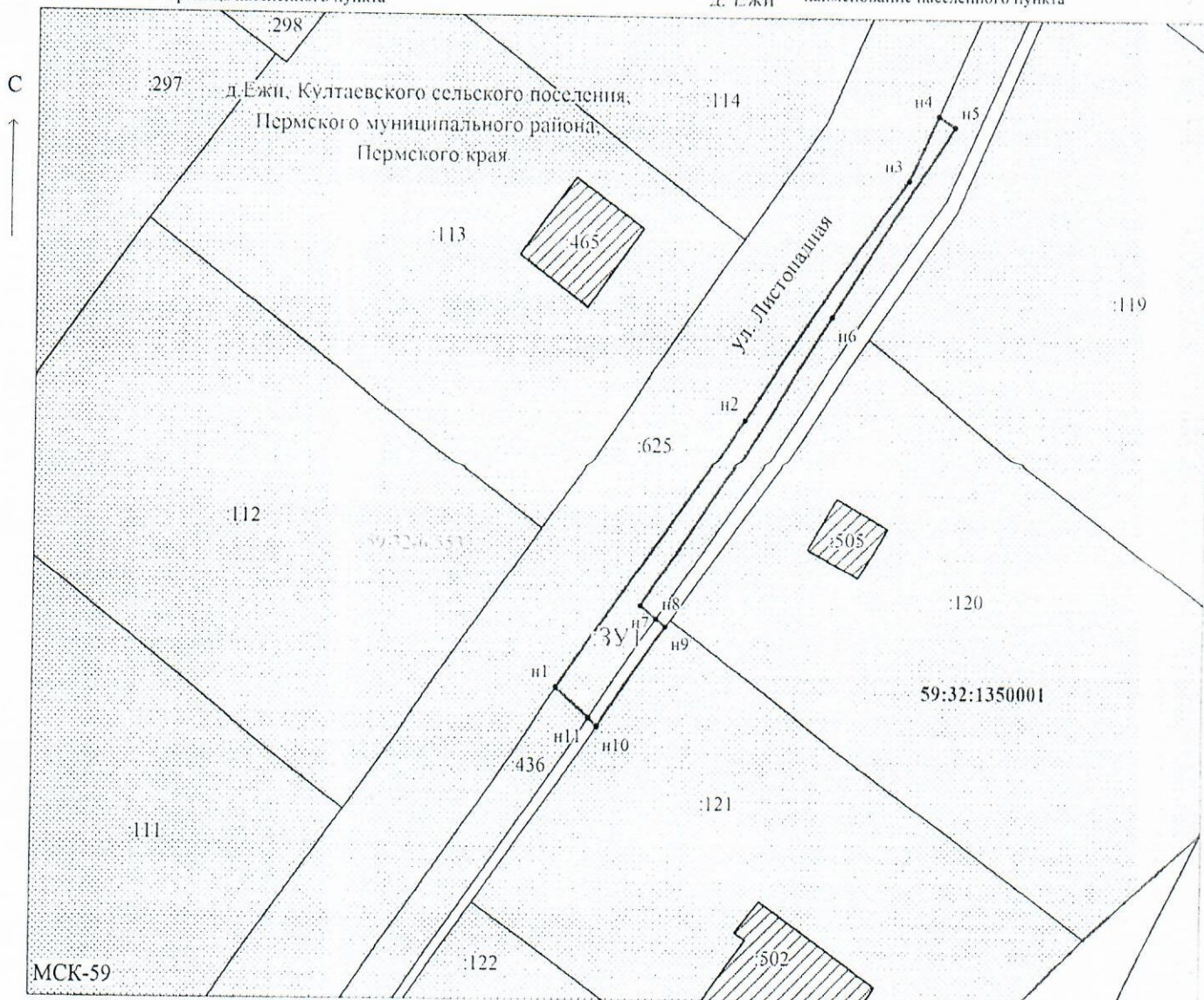
 - зоны с особыми условиями использования территории, сведения о которых внесены в ЕГРН

 - обозначение запрашиваемого земельного участка

 n1 - характерная точка границ земель или части земельного участка

**59:32:1350001** - номер кадастрового квартала

**д. Ежи** - наименование населенного пункта



Масштаб 1:600

Заявитель: \_\_\_\_\_

МГП



/ Егошина И.В.

(подпись, расшифровка подписи)